



Fig. 1. Vue générale du temple *intra-muros* de Nakrah de l'antique site de Qarnâ.



Fig. 2. Les trois rangées des piliers inscrits avec une partie du mur d'enceinte du temple.



Fig. 3. L'état de destruction du temple.



Fig. 4a. L'emplacement de l'inscription *Ma'in 102*.

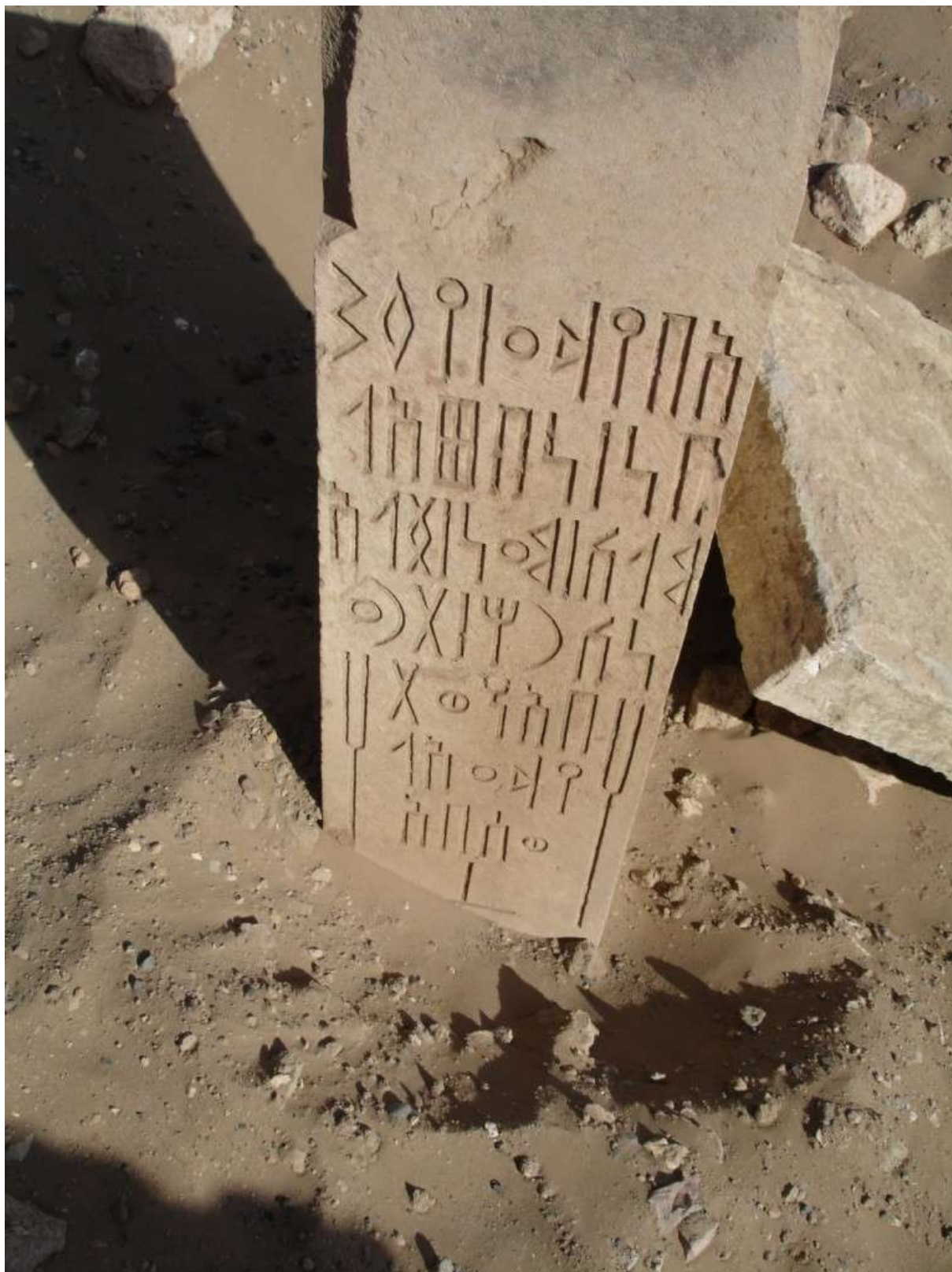


Fig. 4b. L'inscription *Ma'in* 102.



Fig. 5. L'inscription *Ma'în 103*.



Fig. 6. L'inscription *Ma'în 104*.



Fig. 7. L'inscription *Ma'în 105*.



Fig. 8. L'inscription *Ma'in 106*.



Fig. 9. L'inscription *Ma'in 107*.

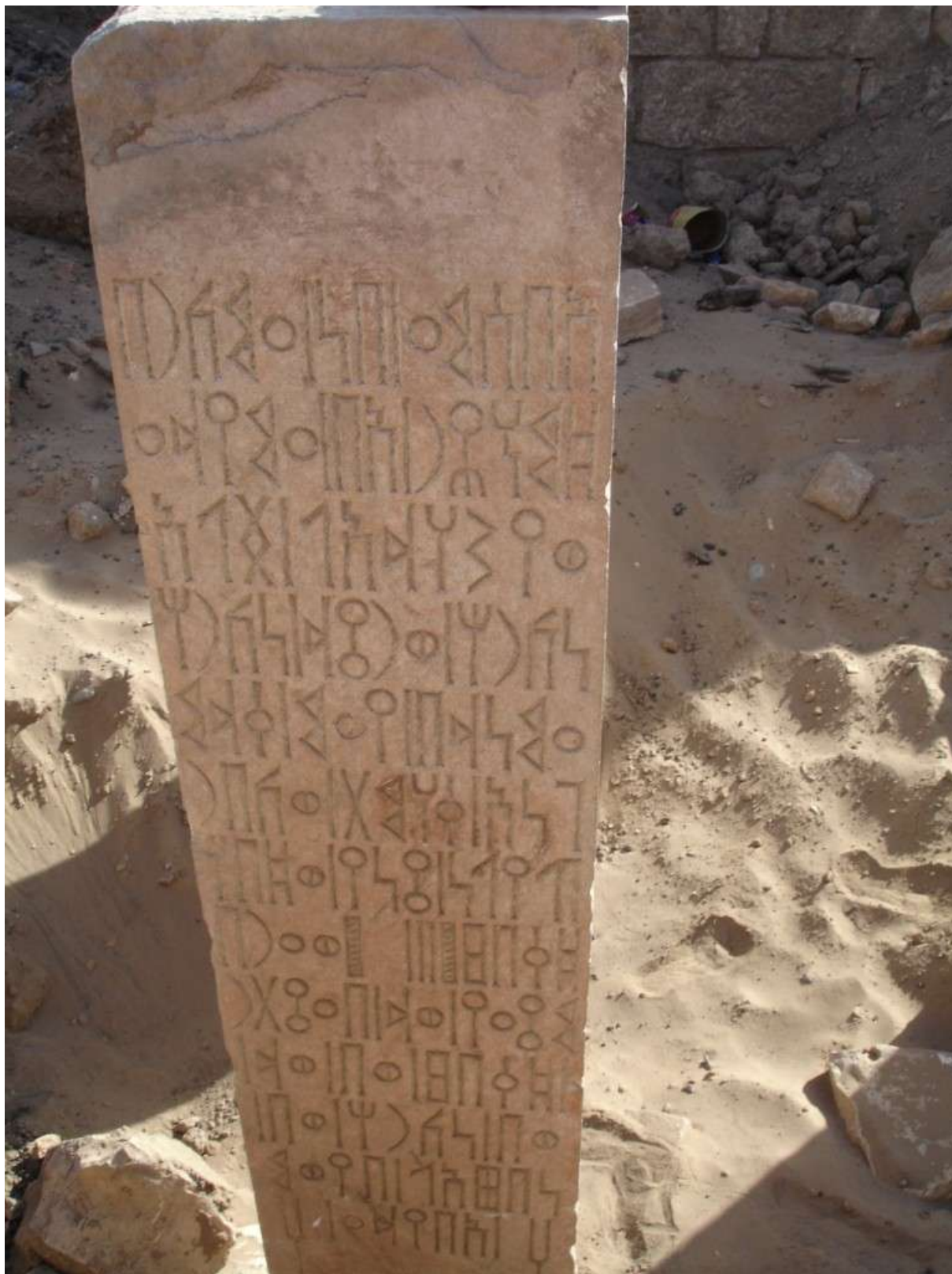


Fig. 10a. L'inscription *Ma'in 108*.

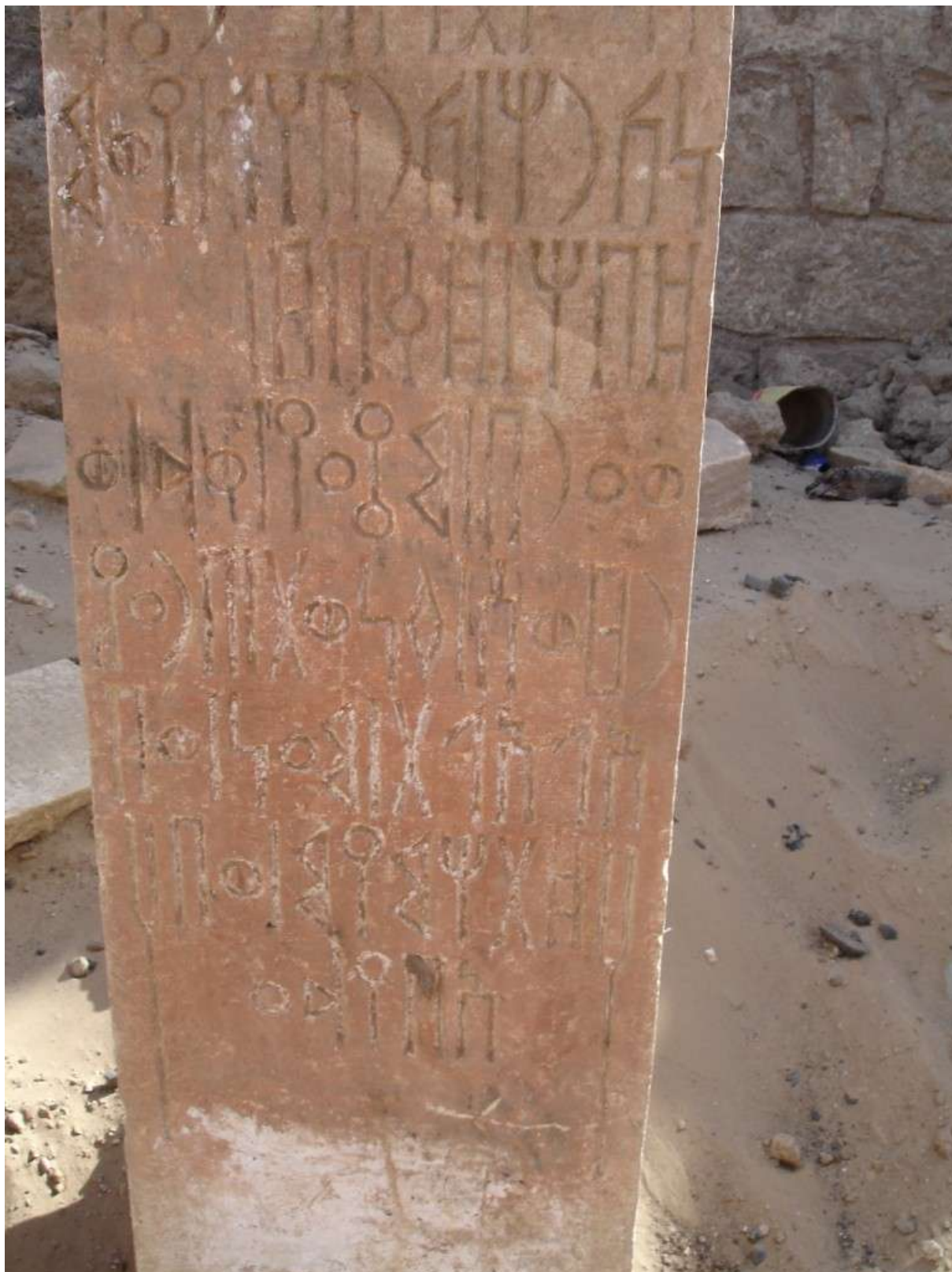


Fig. 10b. L'inscription *Ma'in 108*.

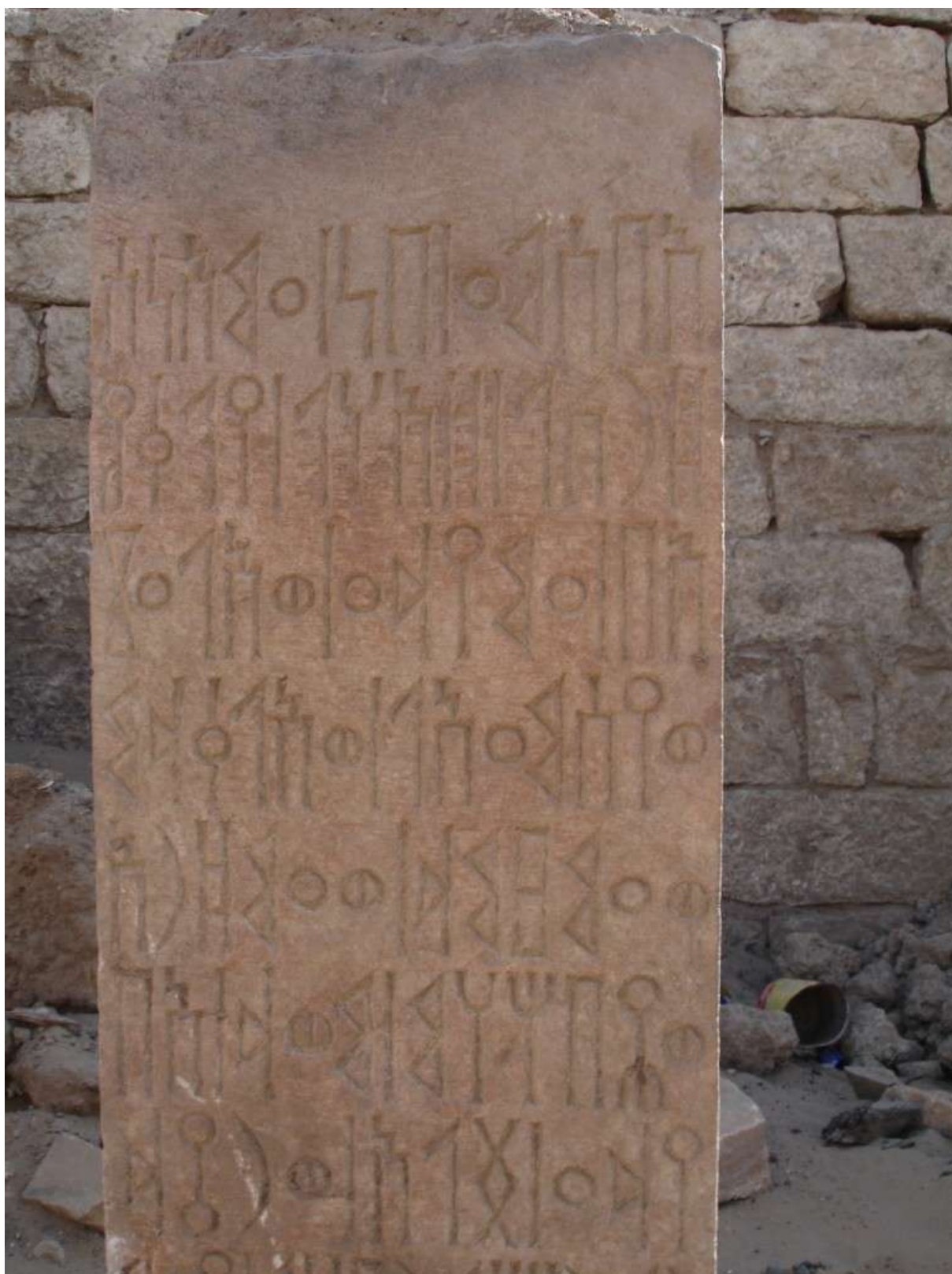


Fig. 11a. L'inscription *Ma'in 109*.



Fig. 11b. L'inscription *Ma'în 109*.



Fig. 12a L'inscription *Ma'în 110*.

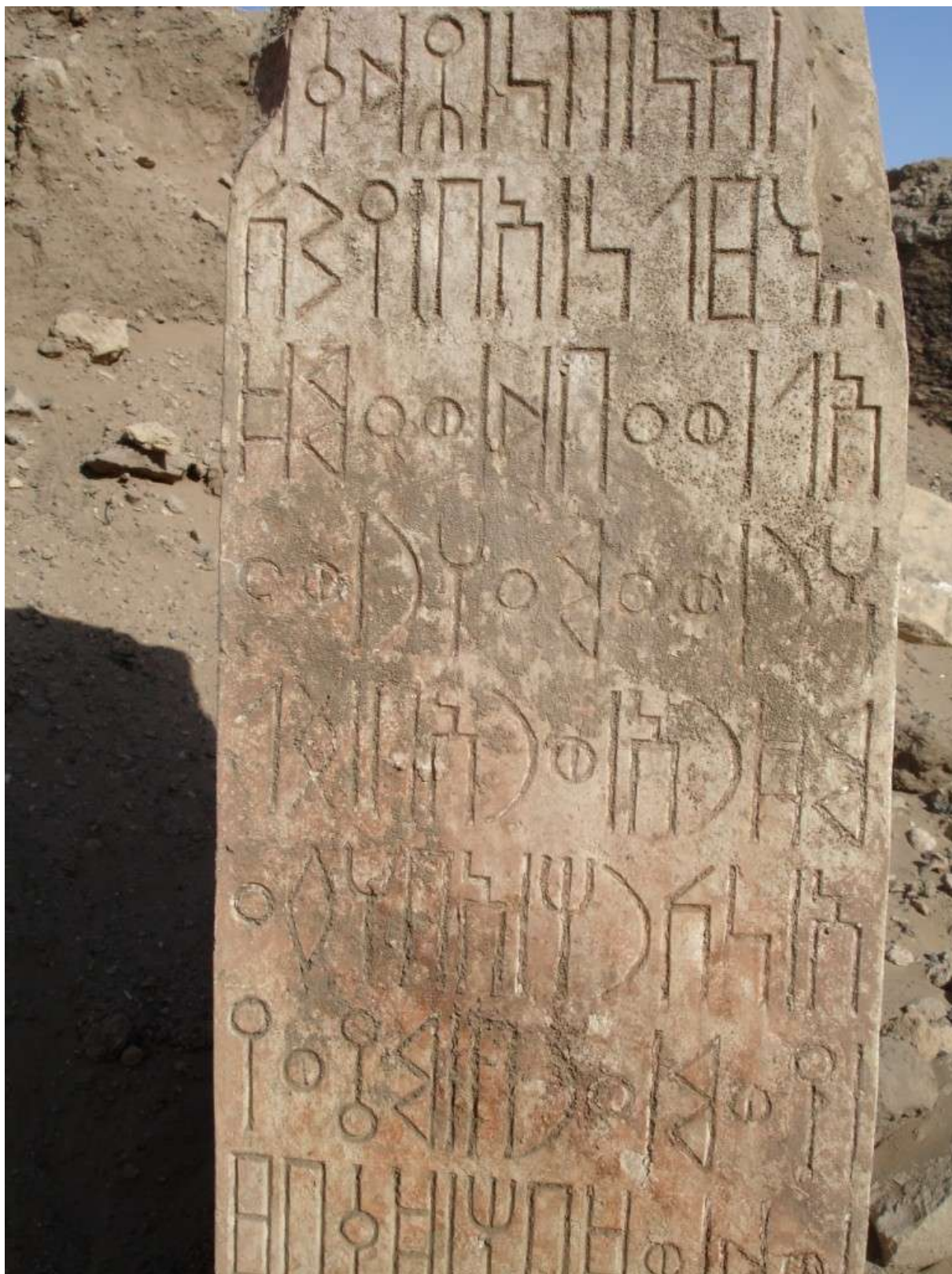


Fig. 12b L'inscription *Ma'în 110*.

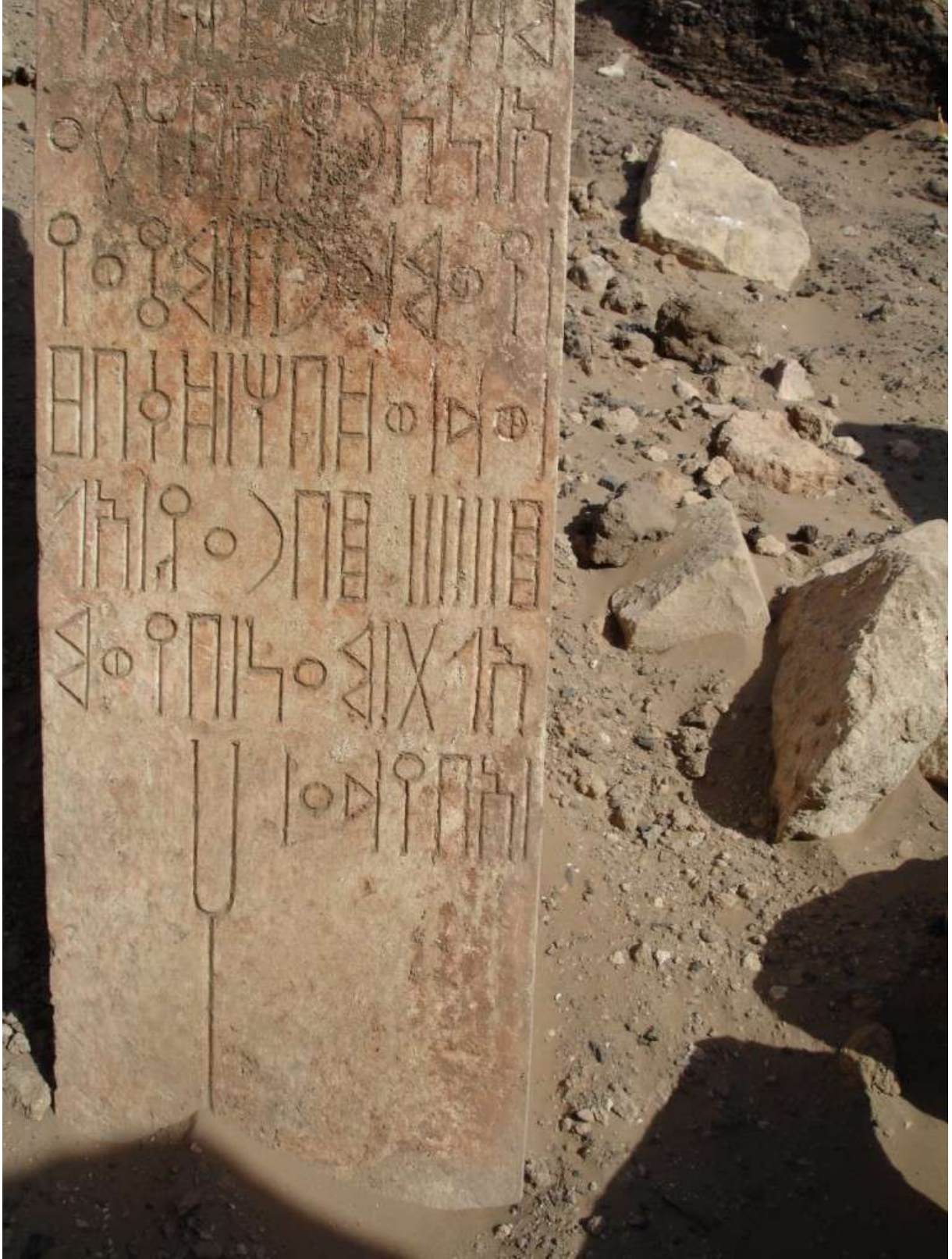


Fig. 12c L'inscription *Ma'in 110*.



Fig. 13 L'inscription *Ma'in 111*.